

DEFINICIÓN DAS ZONAS DE ADVERSO METEOROLÓXICO

Este documento ten como propósito describir as zonas que poden verse afectadas por un adverso meteorolóxico. Distinguimos 6 tipos de zonas:

1. Concello
2. Agrupación de concellos.
3. Provincia.
4. Comunidade.
5. Zona marítima.
6. Zona marítimo-costeira.

1. Concello

O concello é a unidade mínima terrestre considerada neste sistema. Están definidos os 313 concellos de Galicia. Incluímolos a continuación clasificados por provincias:

93 concellos na provincia de A Coruña:

Abegondo [253]	Ames [265]	Aranga [40]
Ares [243]	Arteixo [217]	Arzúa [249]
Baña (A) [267]	Bergondo [250]	Betanzos [252]
Boimorto [261]	Boiro [125]	Boqueixón [47]
Brión [264]	Cabana de Bergantiños [222]	Cabanas [244]
Camariñas [231]	Cambre [219]	Capela (A) [37]
Carballo [224]	Cariño [313]	Carnota [56]
Carral [255]	Cedeira [32]	Cee [236]
Cerceda [257]	Cerdido [33]	Coirós [259]
Corcubión [235]	Coristanco [226]	Coruña (A) [213]
Culleredo [218]	Curtis [41]	Dodro [123]
Dumbría [248]	Fene [241]	Ferrol [239]
Fisterra [234]	Frades [269]	Irixoa [39]
Laracha (A) [256]	Laxe [223]	Lousame [51]
Malpica de Bergantiños [220]	Mañón [291]	Mazaricos [247]
Melide [44]	Mesía [268]	Miño [246]
Moeche [34]	Monfero [38]	Mugardos [242]
Muros [55]	Muxía [233]	Narón [238]
Neda [240]	Negreira [266]	Noia [53]
Oleiros [216]	Ordes [270]	Oroso [212]
Ortigueira [314]	Outes [54]	Oza-Cesuras [254]
Paderne [251]	Padrón [50]	Pino (O) [262]
Pobra do Caramiñal [134]	Ponteceso [221]	Pontedeume [245]
Pontes de García Rodríguez (As) [36]	Ribeira [133]	Porto do Son [135]
Rianxo [124]	San Sadurniño [35]	Rois [52]
Sada [215]	San Sadurniño [35]	Santa Comba [229]
Santiago de Compostela [263]	Santiso [45]	Sobrado [42]
Somozas (As) [315]	Teo [49]	Toques [43]
Tordoia [225]	Touro [46]	Trazo [227]
Val do Dubra [228]	Valdoviño [237]	Vedra [48]
Vilarmador [214]	Vilasantar [260]	Vimianzo [232]
Zas [230]		

67 concellos na provincia de Lugo

Abadín [288]	Alfoz [312]	Antas de Ulla [9]
Baleira [272]	Baralla [310]	Barreiros [300]
Becerreá [6]	Begonte [278]	Bóveda [147]
Burela [296]	Carballedo [150]	Castro de Rei [274]
Castroverde [273]	Cervantes [1]	Cervo [286]
Chantada [151]	Corgo (O) [282]	Cospeito [275]
Folgoso do Courel [146]	Fonsagrada (A) [309]	Foz [298]
Friol [280]	Guitiriz [279]	Guntín [283]
Incio (O) [143]	Láncara [2]	Lourenzá [302]
Lugo [285]	Meira [284]	Mondoñedo [303]
Monforte de Lemos [154]	Monterroso [10]	Muras [287]
Navia de Suarna [281]	Negueira de Muñiz [308]	Nogais (As) [5]
Ouro [293]	Outeiro de Rei [277]	Palas de Rei [311]
Pantón [152]	Paradela [11]	Páramo (O) [3]
Pastoriza (A) [306]	Pedrafita do Cebreiro [145]	Pobra do Brollón (A) [155]
Pol [271]	Pontenova (A) [304]	Portomarín [8]
Quiroga [156]	Rábade [276]	Ribadeo [199]
Ribas de Sil [157]	Ribeira de Piquín [307]	Riotorto [305]
Samos [144]	Sarria [4]	Saviñao (O) [149]
Sober [153]	Taboada [148]	Trabada [301]
Triacastela [7]	Valadouro (O) [297]	Vicedo (O) [292]
Vilalba [290]	Viveiro [294]	Xermade [289]
Xove [295]		

92 concellos na provincia de Ourense

Allariz [202]	Amoeiro [161]	Arnoia (A) [60]
Avión [99]	Baltar [209]	Bande [20]
Baños de Molgas [205]	Barbadás [168]	Barco de Valdeorras (O)[163]
Beade [91]	Beariz [100]	Blancos (Os) [210]
Boborás [101]	Bola (A) [198]	Bolo (O) [194]
Calvos de Randín [211]	Carballeda de Avia [98]	Carballeda de Valdeorras[165]
Carballiño (O) [102]	Cartelle [23]	Castrelo de Miño [15]
Castrelo do Val [180]	Castro Caldelas [200]	Celanova [21]
Cenlle [16]	Chandrea de Queixa [142]	Coles [160]
Cortegada [59]	Cualedro [187]	Entrimo [70]
Esgos [172]	Gomesende [73]	Gudiña (A) [181]
Irixo (O) [103]	Larouco [195]	Laza [207]
Leiro [92]	Lobeira [19]	Lobios [17]
Maceda [176]	Manzaneda [192]	Maside [12]
Melón [61]	Merca (A) [170]	Mezquita (A) [186]
Montederramo [141]	Monterrei [188]	Muíños [18]
Nogueira de Ramuín [174]	Oímbra [185]	Ourense [138]
Paderne de Allariz [206]	Padrenda [72]	Parada de Sil [175]
Pereiro de Aguiar (O) [171]	Peroxa (A) [159]	Petín [196]
Piñor [31]	Pobra de Trives (A) [191]	Pontedeva [74]
Porqueira [208]	Punxín [13]	Quintela de Leirado [71]
Rairiz de Veiga [197]	Ramirás [24]	Ribadavia [62]
Riós [183]	Rúa (A) [167]	Rubiá [164]
San Amaro [58]	San Cibrao das Viñas [169]	San Cristovo de Cea [30]
Sandiás [203]	San Xoán de Río [190]	Sarreaus [199]
Taboadela [139]	Teixeira (A) [140]	Toén [14]
Trasmiras [189]	Veiga (A) [193]	Verea [22]
Verín [184]	Viana do Bolo [178]	Vilamarín [158]
Vilamartín de Valdeorras [162]	Vilar de Barrio [177]	Vilar de Santos [204]
Vilardovós [182]	Vilariño de Conso [179]	Xinzo de Limia [166]
Xunqueira de Ambía [201]	Xunqueira de Espadanedo [173]	

61 concellos na provincia de Pontevedra

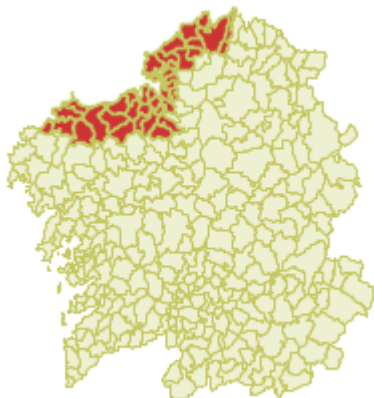
Agolada [27]	Arbo [105]	Baiona [128]
Barro [119]	Bueu [86]	Caldas de Reis [114]
Cambados [120]	Campo Lameiro [111]	Cangas [87]
Cañiza (A) [106]	Catoira [118]	Cerdedo-Cotobade [79]
Covelo [109]	Crecente [104]	Cuntis [97]
Dozón [25]	Estrada (A) [96]	Forcarei [94]
Fornelos de Montes [89]	Gondomar [129]	Grove (O) [76]
Guarda (A) [132]	Illa de Arousa (A) [75]	Lalín [29]
Lama (A) [110]	Marín [85]	Meaño [77]
Meis [80]	Moaña [88]	Mondariz [108]
Mondariz-Balneario [108]	Moraña [67]	Mos [57]
Neves (As) [65]	Nigrán [127]	Oia [131]
Pazos de Borbén [112]	Poio [81]	Ponteareas [64]
Ponte Caldelas [83]	Pontecesures [68]	Pontevedra [82]
Porriño (O) [113]	Portas [116]	Redondela [63]
Ribadumia [117]	Rodeiro [26]	Rosal (O) [137]
Salceda de Caselas [126]	Salvaterra de Miño [66]	Sanxenxo [78]
Silleda [95]	Soutomaior [90]	Tomiño [136]
Tui [130]	Valga [69]	Vigo [122]
Vilaboia [84]	Vila de Cruces [28]	Vilagarcía de Arousa [115]
Vilanova de Arousa [121]		

2. Agrupación de concellos

As seguintes zonas agrupan concellos que comparten con asiduidade avisos de adversos meteorolóxico para un ou outro fenómeno nun espazo de tempo común.

Noroeste de A Coruña [321]

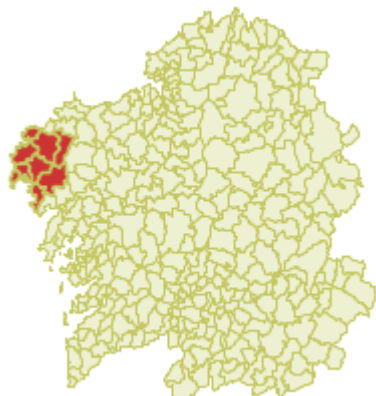
Está formado por 38 concellos da provincia de A Coruña:



Abegondo	Ares
Arteixo	Bergondo
Betanzos	Cabana de Bergantiños
Cabanas	Cambre
Carballo	Cariño
Carral	Cedeira
Cerceda	Cerdido
Coristanco	Coruña (A)
Culleredo	Fene
Ferrol	Laracha (A)
Laxe	Malpica de Bergantiños
Mañón	Miño
Moeche	Mugardos
Narón	Neda
Oleiros	Ortigueira
Oza-Cesuras	Paderne
Ponteceso	Pontedeume
Sada	San Sadurniño
Valdoviño	Vilarmaior

Oeste de A Coruña [322]

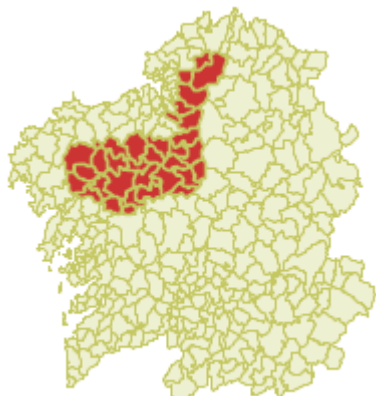
Está formado por 10 concellos da provincia de A Coruña:



Camariñas	Carnota
Cee	Corcubión
Dumbría	Fisterra
Mazaricos	Muxía
Vimianzo	Zas

Interior de A Coruña [323]

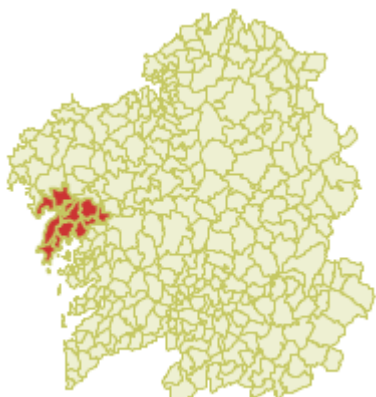
Está formado por 33 concellos da provincia de A Coruña:



Ames	Aranga
Arzúa	Baña (A)
Boimorto	Boqueixón
Brión	Capela (A)
Coirós	Curtis
Frades	Irixoa
Melide	Mesía
Monfero	Negreira
Ordes	Oroso
Pino (O)	
Pontes de García Rodríguez (As)	
Santa Comba	Santiago de Compostela
Santiso	Sobrado
Somozas (As)	Teo
Toques	Tordoia
Touro	Trazo
Val Do Dubra	Vedra
Vilasantar	

Suroeste de A Coruña [324]

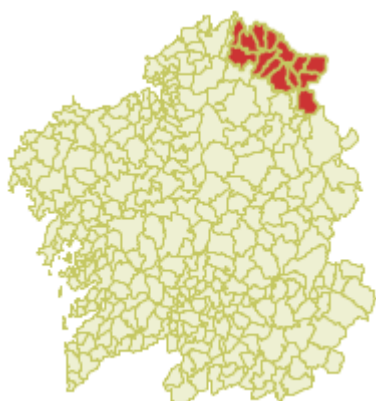
Está formado por 12 concellos da provincia de A Coruña:



Boiro	Dodro
Lousame	Muros
Noia	Outes
Padrón	Pobra do Caramiñal
Porto do Son	Rianxo
Ribeira	Rois

A Mariña [325]

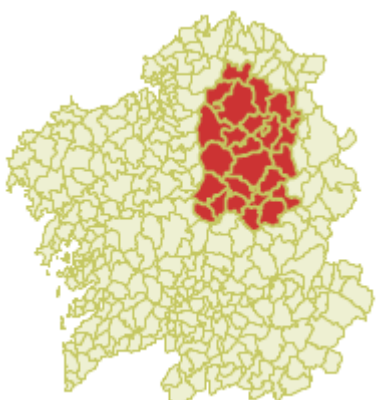
Está formado por 15 concellos da provincia de Lugo:



Alfoz	Barreiros
Burela	Cervo
Foz	Lourenzá
Mondoñedo	Orol
Pontenova (A)	Ribadeo
Trabada	Valadouro (O)
Vicedo (O)	Viveiro
Xove	

Centro de Lugo [326]

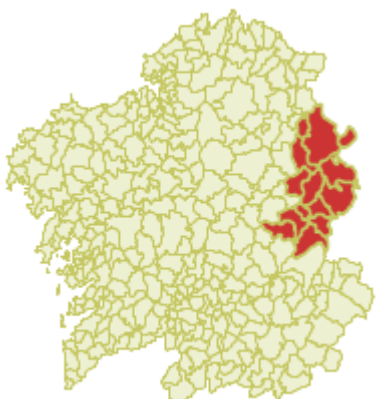
Está formado por 27 concellos da provincia de Lugo:



Abadín	Antas de Ulla
Begonte	Castro de Rei
Castroverde	Corgo (O)
Cospeito	Friol
Guitiriz	Guntín
Lán cara	Lugo
Meira	Monterroso
Muras	Outeiro de Rei
Palas de Rei	Paradela
Páramo (O)	Pastoriza (A)
Pol	Portomarín
Rábade	Riotorto
Sarria	Vilalba
Xermade	

Montaña de Lugo [327]

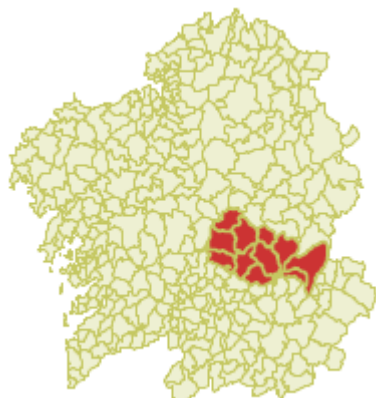
Está formado por 14 concellos da provincia de Lugo:



Baleira	Baralla
Becerreá	Cervantes
Folgoso Do Courel	Fonsagrada (A)
Incio (O)	Navia de Suarna
Negueira de Muñiz	Nogais (As)
Pedrafita do Cebreiro	Ribeira de Piquín
Samos	Triacastela

Sur de Lugo [328]

Está formado por 11 concellos da provincia de Lugo:

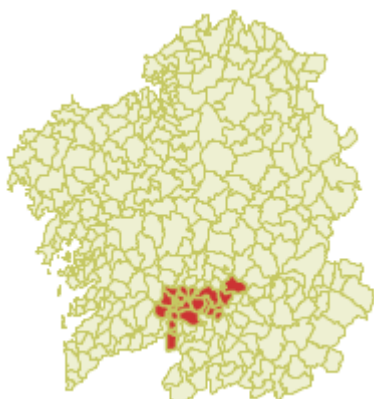


Bóveda
Chantada
Pantón
Quiroga
Saviñao (O)
Taboada

Carballedo
Monforte de Lemos
Pobra do Brollón (A)
Ribas de Sil
Sober

Miño de Ourense [330]

Está formado por 21 concellos da provincia de Ourense:

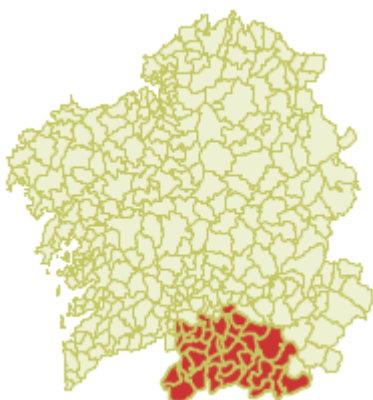


Arnoia (A)
Beade
Cartelle
Cenlle
Leiro
Nogueira de Ramuín
Padrenda
Pontedeva
Ribadavia
San Cibrao das Viñas
Toén

Barbadás
Carballeda de Avia
Castrelo de Miño
Cortegada
Melón
Ourense
Pereiro de Aguiar (O)
Punxín
San Amaro
Taboadela

Sur de Ourense [331]

Está formado por 34 concellos da provincia de Ourense:

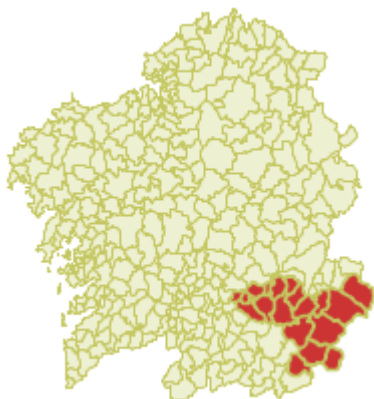


Allariz
Bande
Blancos (Os)
Calvos de Randín
Celanova
Entrimo
Laza
Lobios
Monterrei
Oímbra
Porqueira
Rairiz De Veiga
Sandiás
Trasmiras
Verín
Vilar de Santos
Xinzo de Limia

Baltar
Baños de Molgas
Bola (A)
Castrelo do Val
Cualedro
Gomesende
Lobeira
Merca (A)
Muíños
Paderne de Allariz
Quintela de Leirado
Ramirás
Sarreaus
Verea
Vilar de Barrio
Vilardevós
Xunqueira de Ambía

Montaña de Ourense [332]

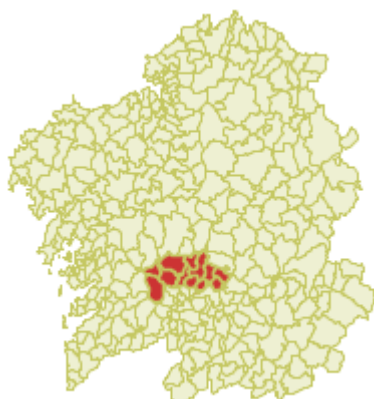
Está formado por 19 concellos da provincia de Ourense:



Bolo (O)	Carballada de Valdeorras
Castro Caldelas	Chandrexa de Queixa
Esgos	Gudiña (A)
Maceda	Manzaneda
Mezquita (A)	Montederramo
Parada de Sil	Pobra de Trives (A)
Riós	San Xoán de Río
Teixeira (A)	Veiga (A)
Viana do Bolo	Vilariño de Conso
Xunqueira de Espadanedo	

Noroeste de Ourense [329]

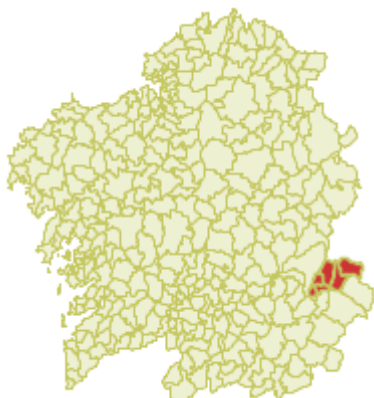
Está formado por 12 concellos da provincia de Ourense:



Amoeiro	Avión
Beariz	Boborás
Carballiño (O)	Coles
Irixo (O)	Maside
Peroxa (A)	Piñor
San Cristovo de Cea	Vilamarín

Valdeorras [333]

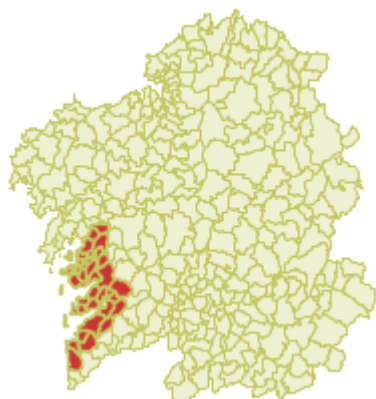
Está formado por 6 concellos da provincia de Ourense:



Barco de Valdeorras (O)	Larouco
Petín	Rúa (A)
Rubiá	Vilamartín de Valdeorras

Litoral de Pontevedra [334]

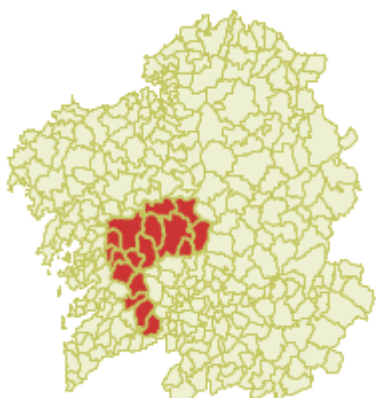
Está formado por 32 concellos da provincia de Pontevedra:



Baiona	Barro
Bueu	Caldas de Reis
Cambados	Cangas
Catoira	Gondomar
Grove (O)	Illa de Arousa (A)
Marín	Meaño
Meis	Moaña
Mos	Nigrán
Oia	Pazos de Borbén
Poio	Ponte Caldelas
Pontecesures	Pontevedra
Portas	Redondela
Ribadumia	Sanxenxo
Soutomaior	Valga
Vigo	Vilaboa
Vilagarcía de Arousa	Vilanova de Arousa

Interior de Pontevedra [335]

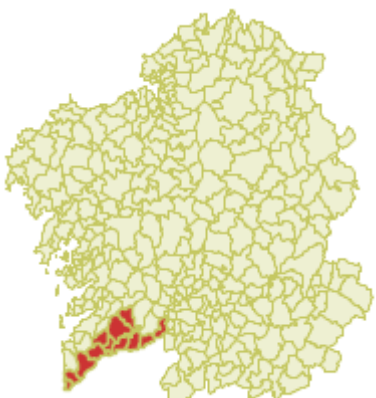
Está formado por 16 concellos da provincia de Pontevedra:



Agolada	Campo Lameiro
Cañiza (A)	Cerdedo-Cotobade
Covelo	Cuntis
Dozón	Estrada (A)
Forcarei	Formelos de Montes
Lalín	Lama (A)
Moraña	Rodeiro
Silleda	Vila de Cruces

Miño de Pontevedra [336]

Está formado por 13 concellos da provincia de Pontevedra:

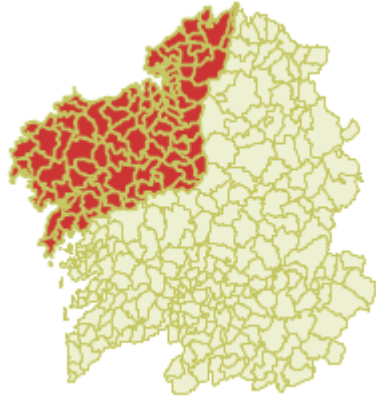


Arbo	Crecente
Guarda (A)	Mondariz
Mondariz-Balneario	Neves (As)
Ponteareas	Porriño (O)
Rosal (O)	Salceda de Caselas
Salvaterra de Miño	Tomiño
Tui	

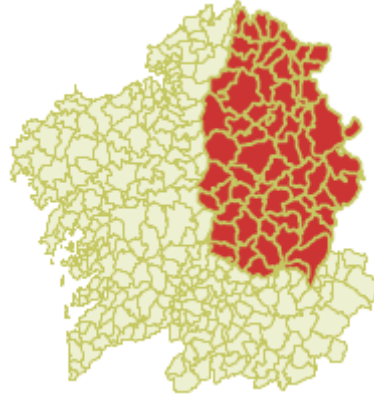
3. Provincia

Distínguense as catro provincias galegas, formadas polos concellos definidos xa no apartado 1.

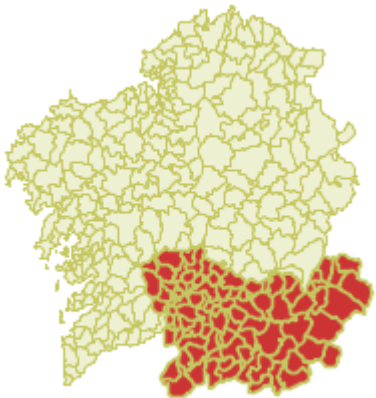
Provincia de A Coruña [316]



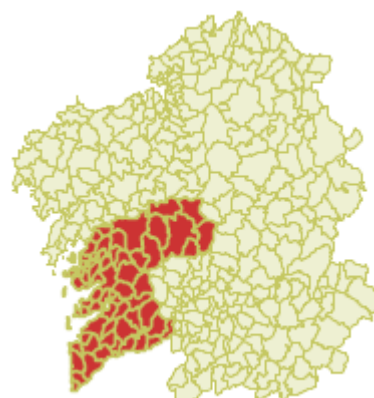
Provincia de Lugo [317]



Provincia de Ourense [318]



Provincia de Pontevedra [319]



4. Comunidade [320]

Esta zona úsase en casos nos que un adverso afecta a toda a comunidade.

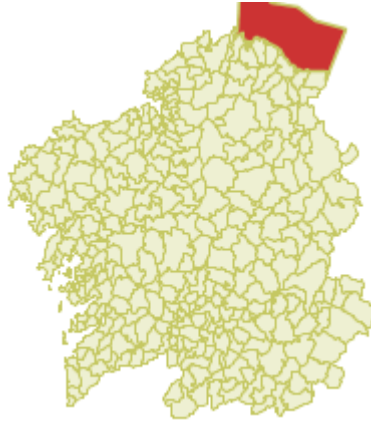


5. Zona marítima

Estas zonas son franxas de mar que abranguen 20 millas náuticas dende a costa. Distinguimos 6 zonas marítimas, que son as seguintes:

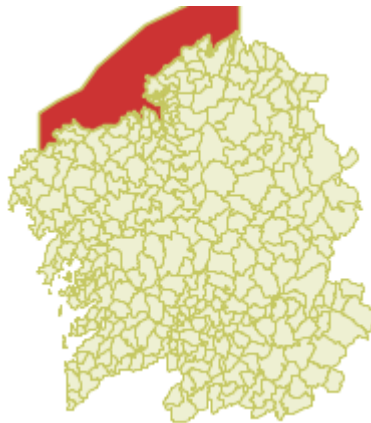
Mariña luguesa (mar) [337]

Franxa costeira da provincia de Lugo.



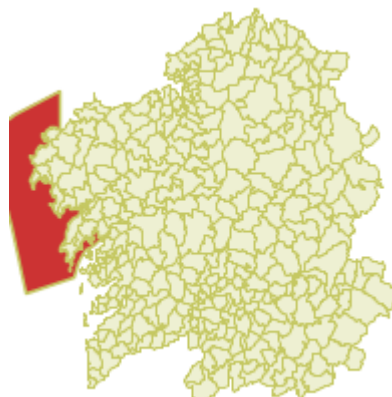
Coruña Noroeste (mar) [338]

É a parte norte da franxa costeira da provincia de A Coruña.



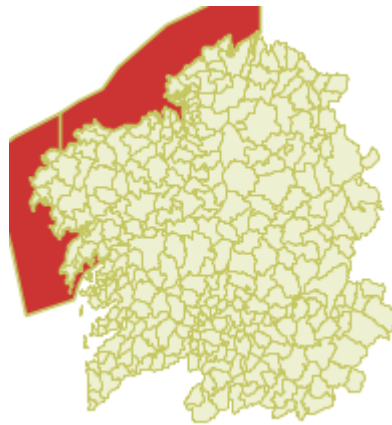
Coruña Oeste (mar) [339]

É a parte máis occidental da franxa costeira da provincia de A Coruña.



Litoral A Coruña (mar) [345]

É a franxa costeira completa da provincia de A Coruña.



Costa da morte (mar) [401]

É a franxa costeira da zona máis occidental da comunidade.



Rías Baixas (mar) [400]

É a franxa costeira con zona nas provincias de A Coruña e Pontevedra.



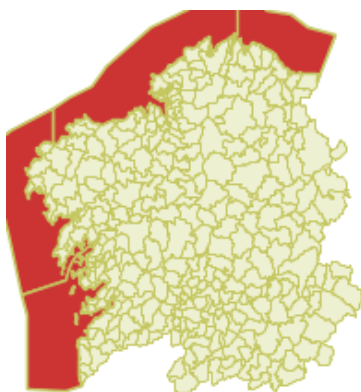
Litoral Pontevedra (mar) [340]

É a franxa costeira co litoral da provincia de Pontevedra.



Litoral galego (mar) [346]

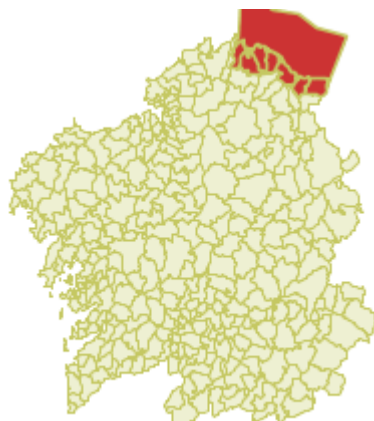
É a franxa costeira con todo o litoral da comunidade galega.



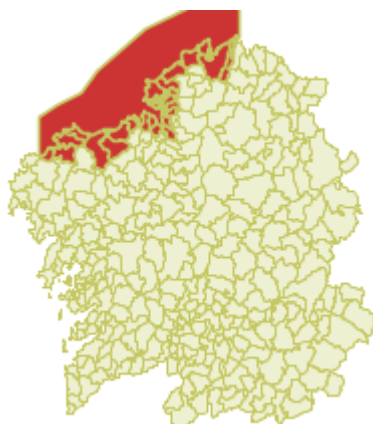
6. Zona marítimo-costeira

Cada unha das zonas marítimo-costeiras abranguen unha franxa de mar máis a zona de terra formada polos concellos costeiros bañados por esa franxa. Son, polo tanto, outras sete novas zonas con ubicacións semellantes ás do apartado anterior, que detallamos a continuación:

Mariña luguesa (mar+costa) [341]



Coruña Noroeste (mar+costa) [342]



Coruña Oeste (mar+costa) [343]



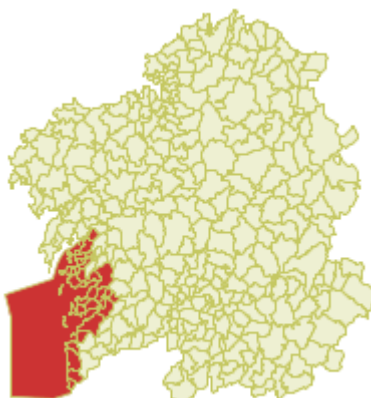
Costa da morte (mar+costa) [403]



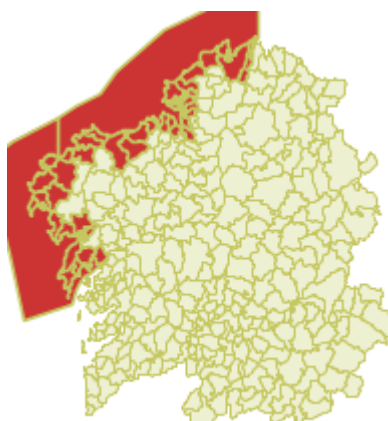
Rías Baixas (mar+costa) [402]



Litoral de Pontevedra (mar+costa) [344]



Litoral A Coruña (mar+costa) [347]



Litoral galego (mar+costa) [348]

